

SKALA 1:500

id. Zgłoszenia GKN.6640.1287.2021
Obszar opracowania:
Województwo: zachodniopomorskie
Powiat: myśliborski
Jednostka ewidencyjna: 321001_4, Barlinek - miasto
Obręb: 321001_4.0002, Barlinek
Obiekt: dz. nr 189/1, 189/2

ZAKŁAD USŁUG
GEODEZYJNO-KARTOGRAFICZNYCH
Henryk Kądziołka
ul. Grodzka 10 74-320 Barlinek
tel.kom. 0-601-953-256
NIP 597-106-33-07

Układ współrzędnych płaskich 2000/15
Poziom odniesienia "Kronsztadt"
Mapa przedstawia granice działek wg. stanu ujawnionego w ewidencji gruntów na dzień 03.08.2021 r.
Zakres aktualizacji mapy do celów projektowych :
Nie wyklucza się istnienia w terenie innych urządzeń nie wykazanych na tej mapie, których nie zgłoszono do inwentaryzacji powykonawczej.









Kierownik prac geodezyjnych Henryk Kądziołka
Uprawnienia nr 9973 Zakres 1 i 2

Aktualność mapy do celów projektowych na dzień: 03.08.2021 r.
Opracował: Henryk Kądziołka
Uprawnienia nr 9973 Zakres 1 i 2






210967047
GMINA BARLINEK
ul. Niepodległości 20
74-320 Barlinek
NIP 597-164-84-91



LEGENDA

-  Projektowane utwardzenie terenu – kostka betonowa
-  likwidacja naw. asfaltowa – kostka betonowa starobruk
-  Zatoka projektowane – kostka kamienna
-  Projektowany krawężnik kamienny – uliczny
-  Projektowany krawężnik kamienny – obniżony
-  Projektowane obrzeże betonowe
-  rozbiórka obrzeża
-  ist. krawężnik kamienny – do przełożenia

OZNAKOWANIE POZIOME

-  P-10
-  P-18 5x2,6m
-  6x2,5m
-  P-21
-  LAMPA DO PRZESTAWIENIA