

LEGENDA

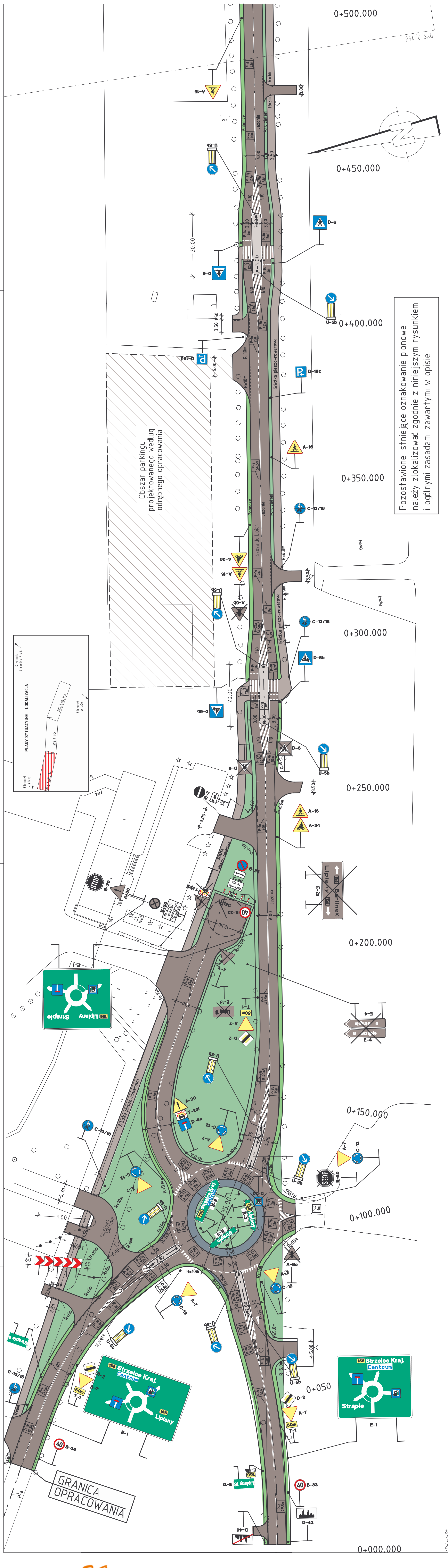
	projektowane oznakowanie pionowe		pobocze jezdnia
	istniejące oznakowanie pionowe		teren zielony ciąg pieszo-rowerowy k. pobruk
	istniejące oznakowanie pionowe do usunięcia		teren zielony
	projektowane oznakowanie poziome		chodnik/ciąg pieszo-rowerowy k. pobruk
	projektowane ogrodzenie (do ochrony pieszych)		zatrakty, zjazdy, wyspy nieprzejezdne, azyle z kostki typu pobruk
			wyspy nieprzejezdne, azyle z kostki granit
			wyspy przejezdne, pierścienie, poszerzenia z kostki granitowej

interprojekt
 GORZOWSKA INŻYNIERSKA FIRMA KONSULTINGOWA Spółka z o.o.
 Telefon (95) 720 86 95
 Fax (95) 720 86 96
 Podmiejska 31a
 66-400 Gorzów Wlkp.

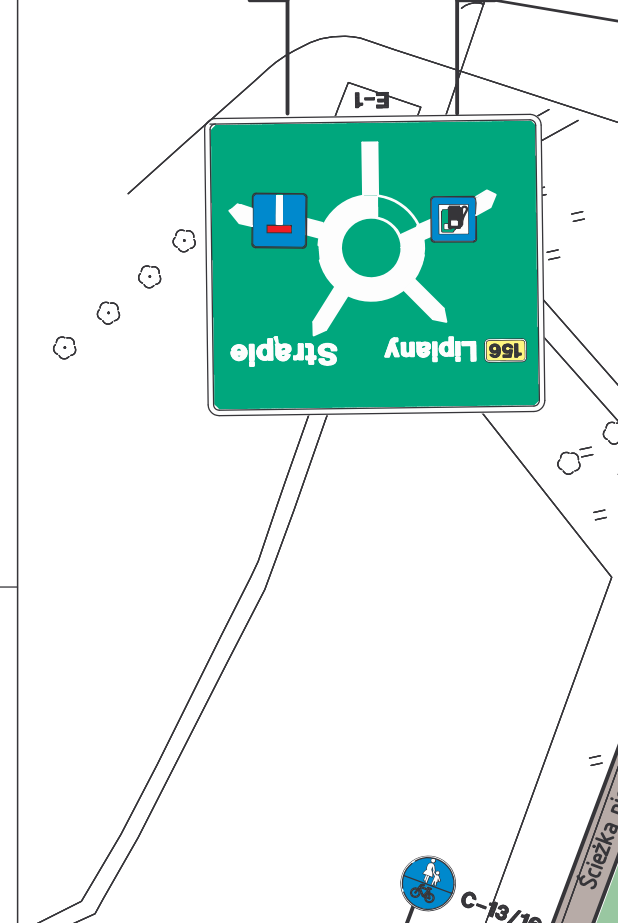
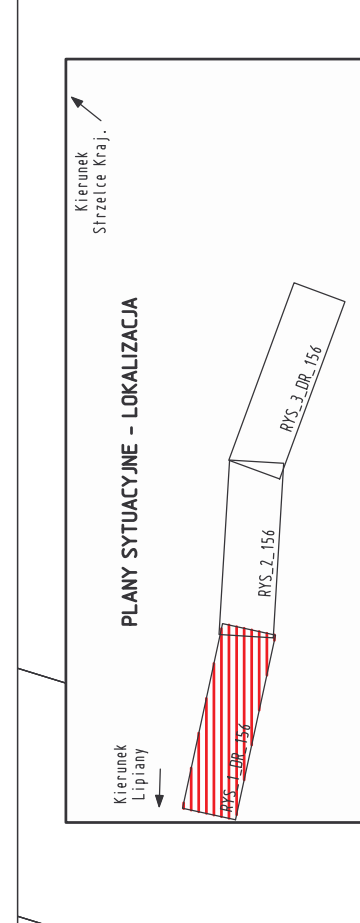
Investor: **WOJEWÓDZTWO ZACHODNIOPOMORSKIE**
ZACHODNIOPOMORSKI ZARZĄD DRÓG WOJEWÓDZKICH
 w Koszalinie ul. Szczecińska 31

Kontrakt: **Przebudowa drogi wojewódzkiej nr 156**
 - przejęcie przez Bartinek

Plan organizacji ruchu		Skala 1:500
Projektant:	mgr inż. Radosław Ostraszewski Uprawnienia projektowe w specjalności drogowej Nr ewid. LUKG/0024/P00D/04	09.06.08 data
Branża:	Drogowa	Nr rys.: 2.1
		Nr egz.:



Pozostawione istniejące oznakowanie pionowe należy zlokalizować zgodnie z niniejszym rysunkiem i ogólnymi zasadami zawartymi w opisie



0801.BAR RO 0M156W1.PLT 09.06.08